

-141° -140° -139° -138° -137° -136° -135° -134° -133° -132° -131° -130° -129° -128°

71°

70°

69°

71°

70°

69°

BEAUFORT SEA /  
MER DE BEAUFORT



EL449


EL451

EL453

EL452

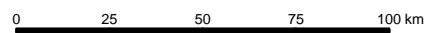
EL450







Tuktoyaktuk

 **Indian and Northern Affairs Canada** / **Affaires Indiennes et du Nord Canada** **2008**

Northern Oil And Gas Branch / Direction générale du pétrole et du gaz du nord

**Winning Bids** / **Offres retenues**  
Beaufort Sea - Mackenzie Delta / Mer de Beaufort - Delta du Mackenzie



 Winning Bids	Offres retenues
 Exploration Licence (EL) Production Licence (PL) Significant Discovery Licence (SDL)	Permis de prospection (EL) Licence de production (PL) Attestation de découverte importante (SDL)
 Inuvialuit are surface and subsurface owners	Les inuvialuits sont propriétaires de la surface et du sous-sol
 Inuvialuit are surface owners	Les inuvialuits sont propriétaires sauf pour le sous-sol
 Area subject to specific environmental considerations.	Région sujette à des considérations d'ordre environnemental.
 Kendall Island Bird Sanctuary	Refuge d'oiseaux de l'île Kendall

**N.W.T. /  
T.N.-O.**

PAR#	EL#	REP	HA	BID/OFFRES
BSMD-1	EL449	BP Exploration Company Limited	202,380	\$1,180,100,000.00
BSMD-2	EL450	MGM Energy Corp	41,323	\$1,754,636.00
BSMD-3	EL451	BP Exploration Company Limited	205,359	\$15,100,000.00
BSMD-4	EL452	ConocoPhillips Canada Resources Corp	196,497	\$2,543,896.00
BSMD-5	EL453	BP Exploration Company Limited	203,635	\$1,100,000.00

Note: map for illustrative purposes only. / Nota: carte présentée comme aidevisuelle seulement.

-140° -139° -138° -137° -136° -135° -134° -133° -132° -131° -130° -129°