

-141° -140° -139° -138° -137° -136° -135° -134° -133° -132° -131° -130° -129° -128° -127°

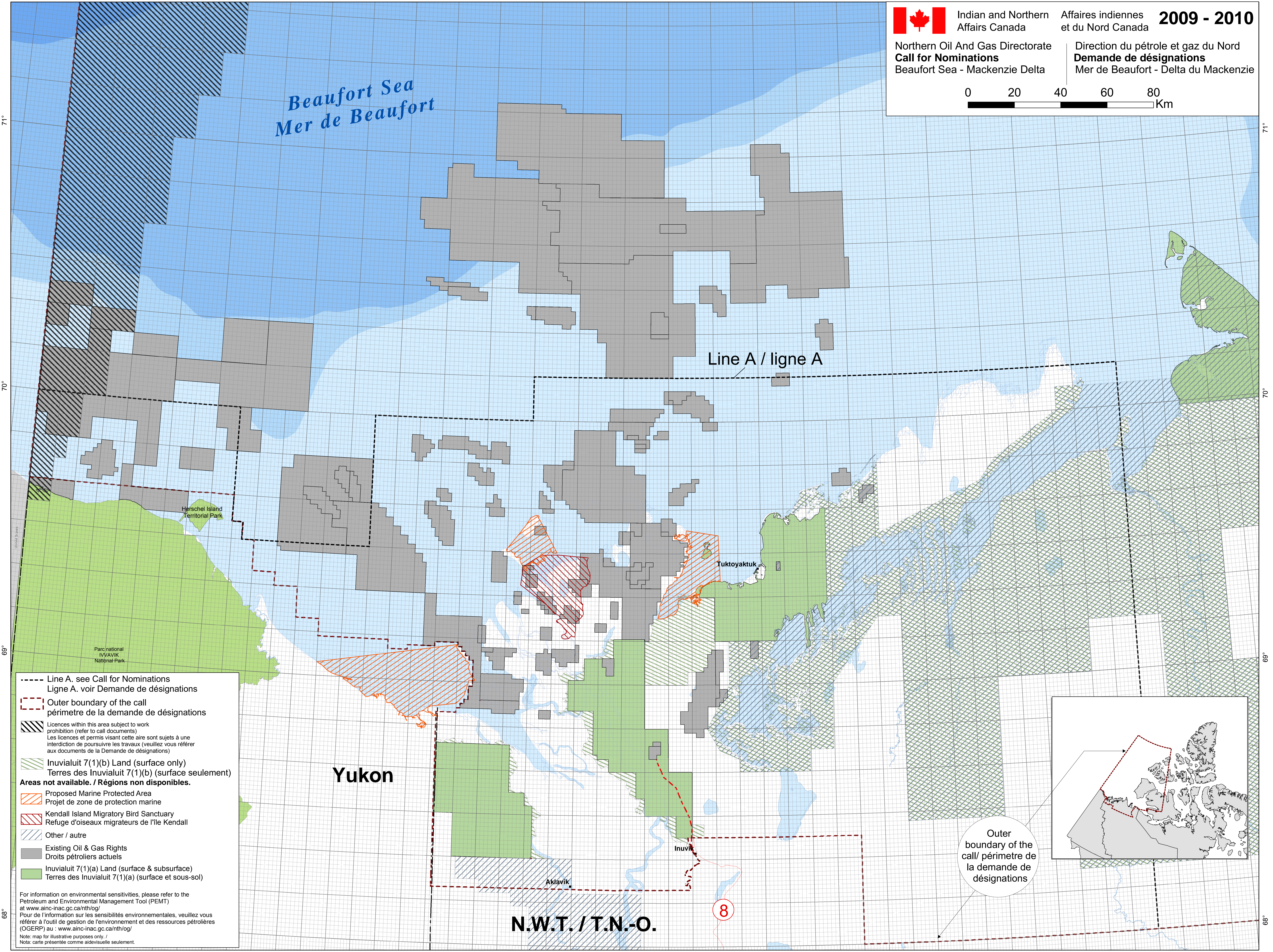
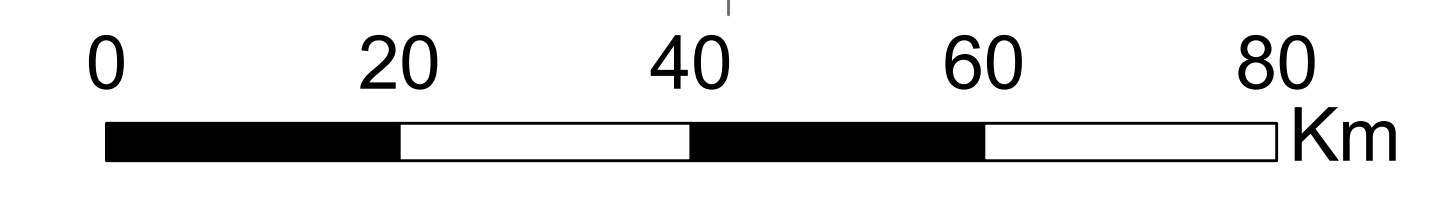


Indian and Northern Affairs Canada
Affaires indiennes et du Nord Canada

2009 - 2010

Northern Oil And Gas Directorate
Call for Nominations
Beaufort Sea - Mackenzie Delta

Direction du pétrole et gaz du Nord
Demande de désignations
Mer de Beaufort - Delta du Mackenzie



Beaufort Sea
Mer de Beaufort

Line A / ligne A

Herschel Island
Territorial Park

Tuktoyaktuk

Yukon

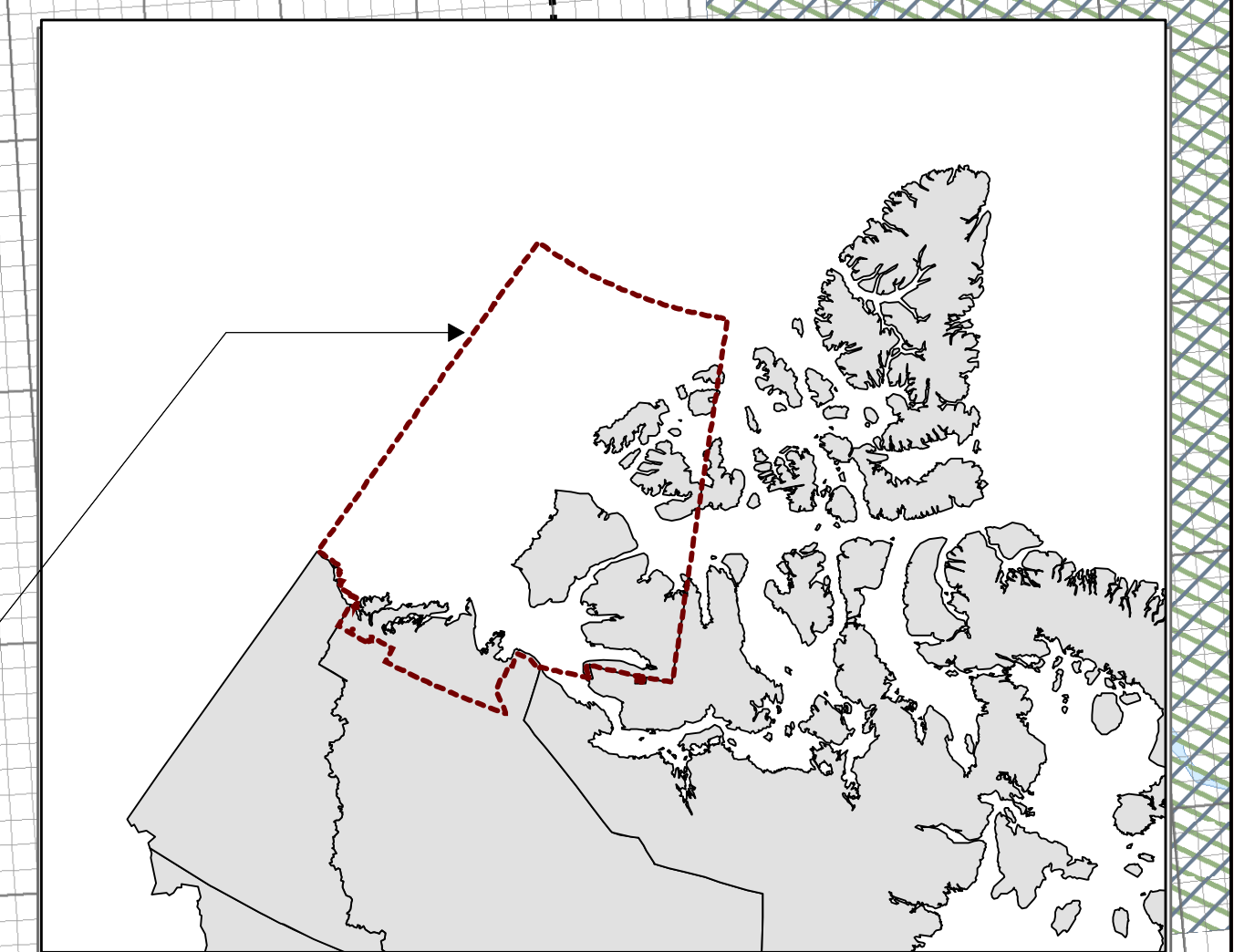
Inuvik

Aklavik

N.W.T. / T.N.-O.

8

Outer boundary of the call /
périmètre de la demande de désignations



- Line A. see Call for Nominations
Ligne A. voir Demande de désignations
- - - Outer boundary of the call
périmètre de la demande de désignations
- ▨ Licences within this area subject to work
prohibition (refer to call documents)
Les licences et permis visant cette aire sont sujets à une
interdiction de poursuivre les travaux (veuillez vous référer
aux documents de la Demande de désignations)
- ▨ Inuvialuit 7(1)(b) Land (surface only)
Terres des Inuvialuit 7(1)(b) (surface seulement)
- Areas not available. / Régions non disponibles.**
- ▨ Proposed Marine Protected Area
Projet de zone de protection marine
- ▨ Kendall Island Migratory Bird Sanctuary
Refuge d'oiseaux migrateurs de l'île Kendall
- ▨ Other / autre
- ▨ Existing Oil & Gas Rights
Droits pétroliers actuels
- ▨ Inuvialuit 7(1)(a) Land (surface & subsurface)
Terres des Inuvialuit 7(1)(a) (surface et sous-sol)

For information on environmental sensitivities, please refer to the
Petroleum and Environmental Management Tool (PEMT)
at www.ainc-inac.gc.ca/nth/og/
Pour de l'information sur les sensibilités environnementales, veuillez vous
référer à l'outil de gestion de l'environnement et des ressources pétrolières
(OGERP) au : www.ainc-inac.gc.ca/nth/og/
Note: map for illustrative purposes only. /
Nota: carte présentée comme aidevisuelle seulement.

-140° -139° -138° -137° -136° -135° -134° -133° -132° -131° -130° -129°